




Senderos escolares seguros

San Bernabé, Monterrey N.L.

Necesidades detectadas

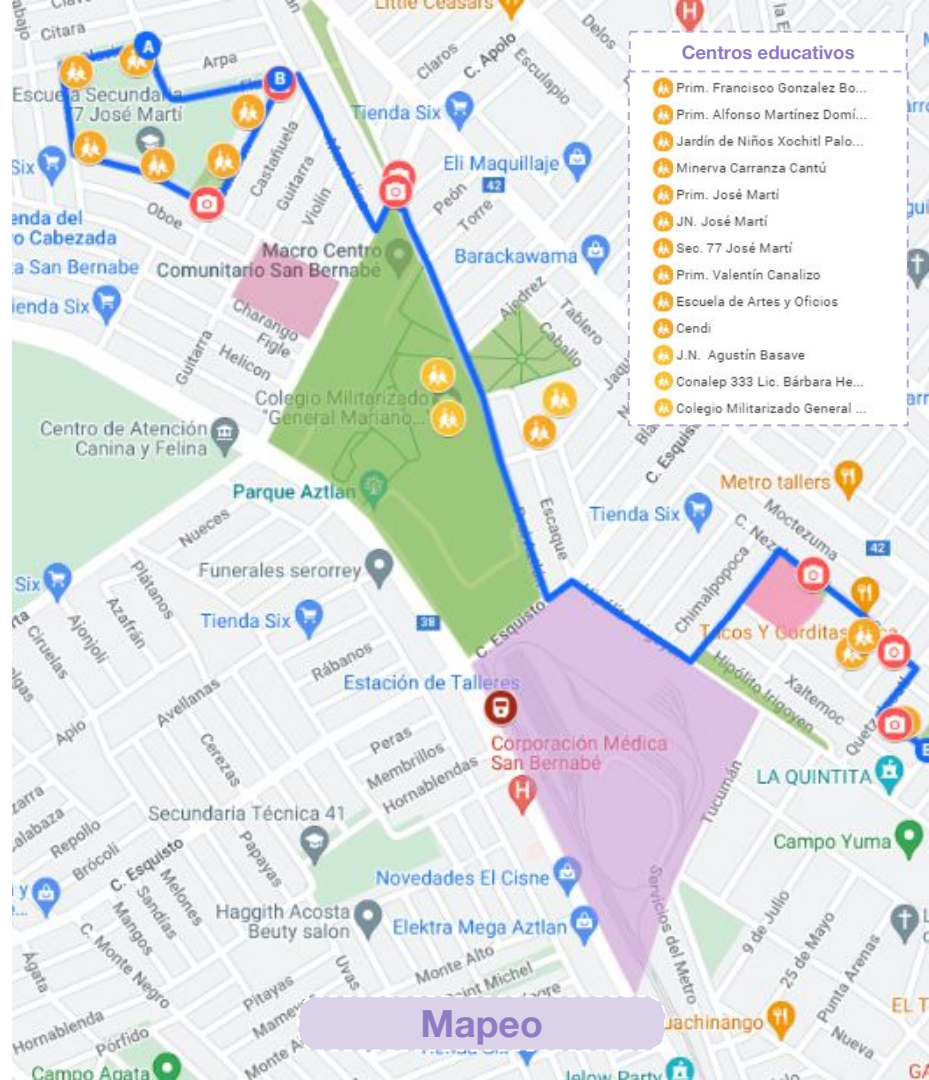
- **1,272** niñas y niños en escuelas de la manzana en San Bernabé IX.
- **842** niñas y niños en escuelas en San Bernabé I.
- La mayoría de ellos se traslada de forma peatonal, existe un alto riesgo a que suceda un incidente de tránsito o un hecho delictivo.
- **Rutas de transporte público y carros** pasan muy **rápido**.
- Desborde de **drenaje** frente a viviendas y escuelas.
- **Basura**, camionetas la dejan en la colonia.
- No es posible utilizar las **banquetas** porque son **inexistentes o angostas** y se encuentran llenas de **basura**.
- **Falta de señalización**: cruces, señales (zona escolar, límite de velocidad).
- Banquetas y otros elementos como rampas inexistentes o en mal estado.



Ruta: Senderos escolares seguros

Se propone incluir:

1. Colocación o sustitución de **luminarias** en zonas oscuras y parques.
2. Instalación de **cámaras de seguridad**.
3. **Semaforización** vehicular, peatonal y ciclista.
4. **Redimensionamiento** de las **vías**, peatonales con diseño universal, ciclistas confinadas y vehiculares.
5. Renovación y reubicación de **arbolado**, postes, luminarias y elementos a franja de servicios.
6. Implementación de **guías podotáctiles** continuas y conectadas.
7. **Reductores de velocidad** (pompeyanos) entre otras medidas de calles completas.
8. **Contenedores de basura** que fomenten la práctica de separación de residuos y el reciclaje.
9. Mantenimiento y renovación de **parques, juegos** y aparatos de **ejercicio**, que puedan reforzar la seguridad y esparcimiento peatonal y ciclista conectando generando un Sendero Escolar Seguro.
10. **Biciestacionamientos** en espacios visibles y seguros.

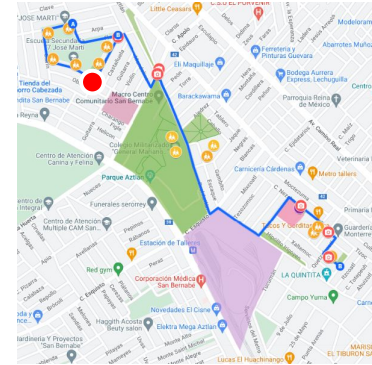


Punto 1 | Cruce de plaza



Propuesta

Ubicación

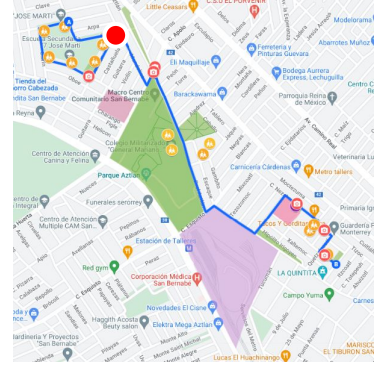


Estado actual



Punto 2 | Escuela Primaria José Martí

Ubicación



Estado actual



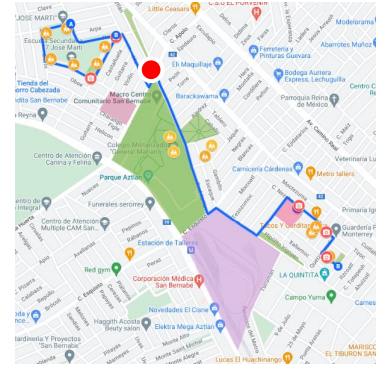
Propuesta

Punto 3 | Parque / Parque Aztlán / Macro Centro Comunitario



Propuesta

Ubicación



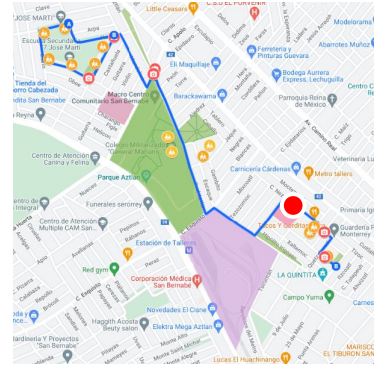
Estado actual



Punto 5

Esc. Prim. Alfonso Martínez Domínguez / Francisco González Bocanegra/ Biblioteca Pública San Bernabé I / Espacio cero cinco y Plaza Pública/ DIF

Ubicación



Estado actual

Antes



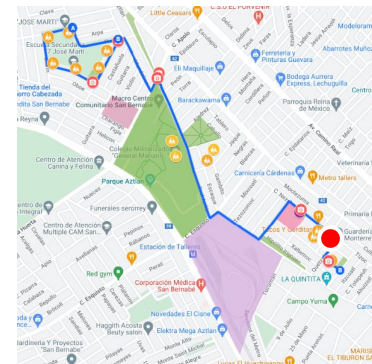
Propuesta

Punto 6 | Corredor peatonal / Estancia infantil

Estado actual



Ubicación



Propuesta

Estado actual



Antes

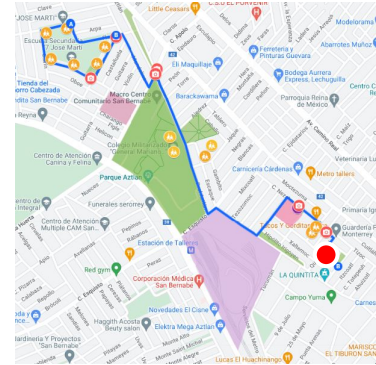


Punto 7 | Escuela Parque público/ Jardín de niños Xóchitl Palomino Contreras



Propuesta

Ubicación



Estado actual

