




PROYECTO PASEO DE LAS ÁGUILAS





Objetivo del Proyecto

El Proyecto Paseo de las Águilas es una iniciativa para rescatar el cerro del Paso del Águila y crear un lugar de esparcimiento para las colonias aledañas.

El cerro del paso del águila esta localizado en el norponiente de la ciudad de Monterrey entre las avenidas Aztlán y Lincoln. Colinda con las colonias Lomas de Villa Alegre, Villa Alegre, Unidad Modelo, Misión Lincoln, Mitras 4 sector, Balcones de las Mitras; entre otras.



Antecedentes

El cerro del paso del águila es una de las pocas áreas verdes naturales en el norponiente de la ciudad.

Desde hace décadas, la comunidad hace uso de la Avenida Villa Alegre (la cual corre a lo largo de la falda del cerro) como área de esparcimiento para caminar y trotar durante las mañanas y las tardes-noche.

El cerro también consta de varios caminos y muchas veredas que a pesar que la maleza las ha ido invadiendo la comunidad las usa para ejercitar.

Las veredas o caminos son también usadas por trabajadores para transitar de la avenida Lincoln hacia Aztlán y viceversa.



Problemas Actuales – Tránsito de vehículos

- Debido a la urbanización de la falda del cerro, el tráfico de vehículos se ha incrementando haciendo insegura la actividad de caminar o trotar en la avenida Villa Alegre.



MONTERREY

CIUDAD DE LAS MONTAÑAS



Problemas actuales - Basura

- El cerro se esta convirtiendo en un basurero. Hay muchos puntos donde la gente tira basura o la deja en las entradas al cerro.





Problemas actuales - Escombro

- La gente y las compañías que hacen desarrollos inmobiliarios en la zona están convirtiendo el cerro en un cementerio de escombro y concreto.





Problemas actuales – Robos/Incendios

- El terreno es de difícil acceso, esto es aprovechado por los maleantes para cometer robos y ocultarse en el cerro. Los robos se han multiplicado los últimos años.
- Se ha registrado un incremento de incendios durante los último años. Para los bomberos es difícil el acceso al cerro para combatir el fuego.





Propuesta para rescatar el cerro – Pavimentar veredas

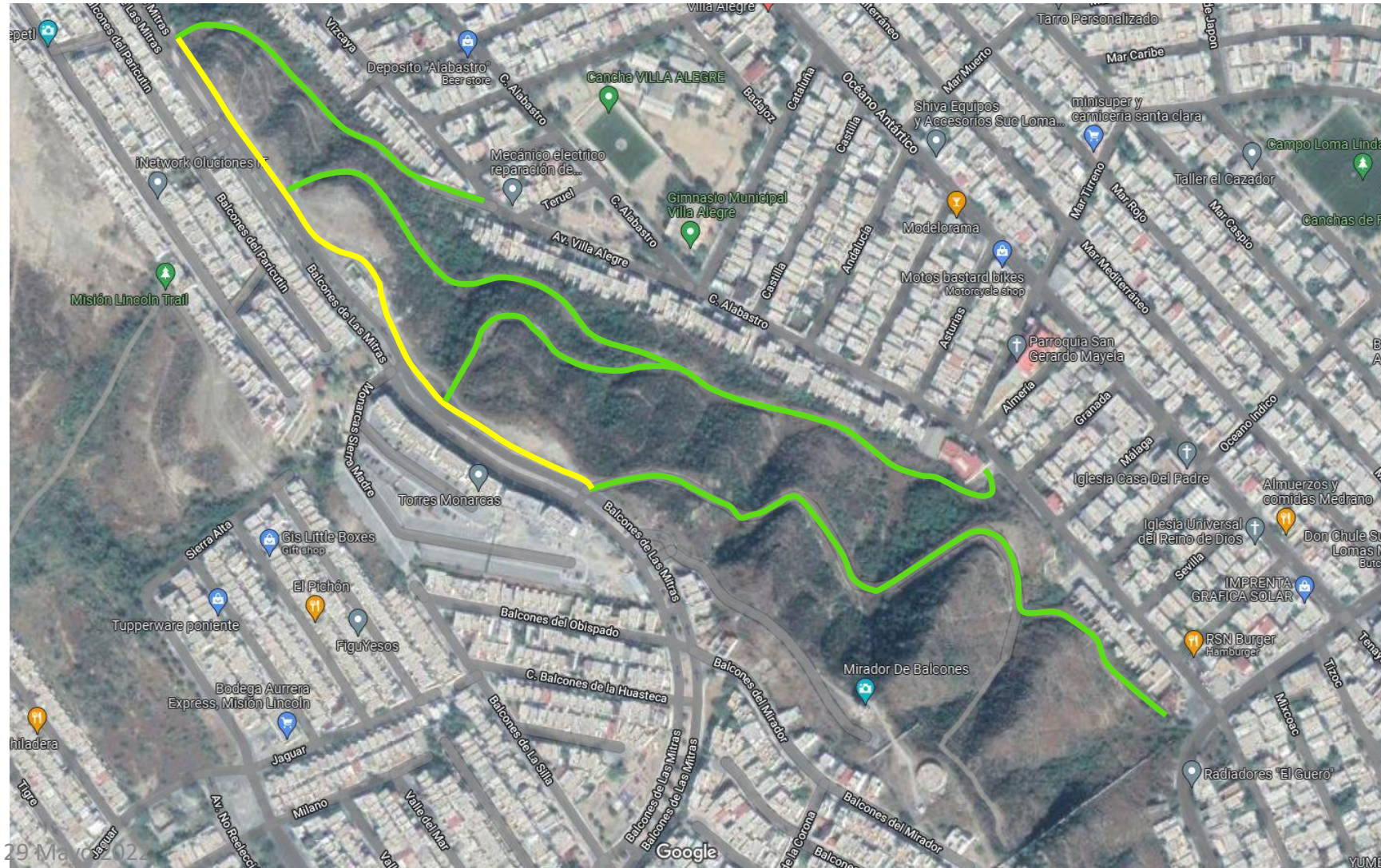
- Pavimentar las veredas del cerro para proporcionar un lugar seguro para las actividades de caminar y trotar. Se podría crear también un carril para pista de bicicletas.





Propuesta para rescatar el cerro – Pavimentar veredas

- Muchas de las veredas o caminos existentes solo requieren pavimentación, en otros casos se necesita nivelar el terreno y retirar rocas.




El recorrido de las veredas sería de 3 a 3.5 km.

El circuito se puede extender a lo largo de la avenida Balcones de las Mitras ubicada a lo largo de la meseta del cerro



Propuesta para rescatar el cerro - Miradores

- Aprovechar algunos puntos del cerro para construir miradores que incluyan algunas bancas y mesas de madera o concreto para los paseantes.





Propuesta para rescatar el cerro – Preservar la flora y fauna existente

- Hacer campañas para concientizar a la población sobre el daño que se le esta haciendo al cerro. Hay muchas variedades de plantas que crecen en el cerro que están muriendo.
- Todavía se pueden ver conejos, cenizotes y otras aves cantoras en el lugar. Las fotos de abajo fueron tomadas en la ave Balcones de las Mitras.



MONTERREY

CIUDAD DE LAS MONTAÑAS



Propuesta para rescatar el cerro – Reforestación y alumbrado

- Reforestar el cerro con arboles nativos para darle aire fresco a la zona y los paseantes.
- Alumbrar las veredas del cerro con luminarias LED alimentadas con foto-celdas para evitar que los vándalos hagan más daños o que las personas tiren o abandonen bultos de basura.



MONTERREY

CIUDAD DE LAS MONTAÑAS



Monterrey la gran Ciudad

Samuel Martínez Cruz
Av. Villa Alegre 8534
Col. Lomas de Villa Alegre
Monterrey, N. L.
Tel: 81 8707 3035/81 3849 7430
samuel.martinez@tenova.com/s.mtzcruz69@gmail.com



29 Mayo 2022

